

Согласовано
Руководитель Исполнительного
комитета Чистопольского
муниципального района РТ



Хасанов Э.Р.
« » 2018г.

Утверждаю
Директор МБОУ
«Муслюмкинская СОШ»
Чистопольского муниципального
района РТ



Г.Ш. Абдуллина
« » 2018г.

Согласовано
Начальник ОГИБДД
отдела МВД России
по Чистопольскому району



Гарифуллин Р.Г.
« » 2018г.

П А С П О Р Т
дорожной безопасности
Муниципального бюджетного
общеобразовательного учреждения
«Муслюмкинская средняя
общеобразовательная школа»
Чистопольского муниципального района
Республики Татарстан

2018 г

ОБЩИЕ СВЕДЕНИЯ

Муниципальное бюджетное общеобразовательное учреждение _____
«Муслюмкинская средняя общеобразовательная школа» _____
Чистопольского муниципального района Республики Татарстан _____

Тип образовательное учреждение бюджетное учреждение _____
Юридический адрес ОУ: 422960, РТ, Чистопольский муниципальный район, село
Муслюмкино, ул. Школьная д. 12.

Фактический адрес ОУ: 422960, РТ, Чистопольский муниципальный район, село
Муслюмкино, ул. Школьная д. 12.

Руководители ОУ:

Директор Абдуллина Гульчечек Шайдулловна 8(84342)3-24-30
(фамилия, имя, отчество) (телефон)

Заместитель директора
по учебной работе Шишкова Любовь Васильевна 8(84342)32430
(фамилия, имя, отчество) (телефон)

Заместитель директора
по воспитательной работе Мирсияпова Резеда Габбасовна 8(84342)32430
(фамилия, имя, отчество) (телефон)

Ответственные работники муниципального органа
образования Заместитель начальника МКУ "Управления образования
Исполнительного комитета Чистопольского муниципального района РТ "
Гатауллина Гузель Вильсуровна 8(84342)54190
(должность) (фамилия, имя, отчество) (телефон)

Ответственные от
Госавтоинспекции Инспектор по пропаганде отделом МВД России по
Чистопольскому муниципальному району
Воляков Владислав Владимирович 8(84342)5-26-50
(фамилия, имя, отчество) (телефон)

Ответственные работники
за мероприятия по профилактике
детского травматизма Заместитель директора по воспитательной работе _____
Мирсияпова Резеда Габбасовна 8(84342)32430

Руководитель или ответственный
работник дорожно-эксплуатационной
организации, осуществляющей
содержание улично-дорожной
сети (УДС)

Глава СМС Массаров Шаукат Амирович 8(84342) 3-24-35 _____

(фамилия, имя, отчество)(телефон)

Руководитель или ответственный
работник дорожно-эксплуатационной
организации, осуществляющей
содержание технических средств
организации дорожного

движения (ТСОДД) Глава СМС Массаров Шаукат Амирович 8(84342)3-24-35 _____

(фамилия, имя, отчество)(телефон)

Количество учащихся 59 _____

Наличие уголка по БДД есть, 1 этаж _____

Наличие класса по БДД не имеется _____

Наличие автогородка (площадки) по БДД не имеется _____

Наличие автобуса в ОУ
имеется _____

Время занятий в ОУ:

1-ая смена: 8:00-14:20
внеклассные занятия: 16:00-18:00

Телефоны оперативных служб:

МЧС 01
Полиция 02
Скорая помощь 03

Содержание

I. План-схемы образовательной организации (сокращение - ОО).

1. Район расположения образовательной организации, пути движения транспортных средств и детей (обучающихся).
2. Организация дорожного движения в непосредственной близости от образовательной организации с размещением соответствующих технических средств организации дорожного движения, маршруты движения детей и расположение парковочных мест.
3. Маршруты движения организованных групп детей от образовательной организации к стадиону, парку или спортивно-оздоровительному комплексу.
4. Пути движения транспортных средств к местам разгрузки/погрузки и рекомендуемые безопасные пути передвижения детей по территории образовательной организации.

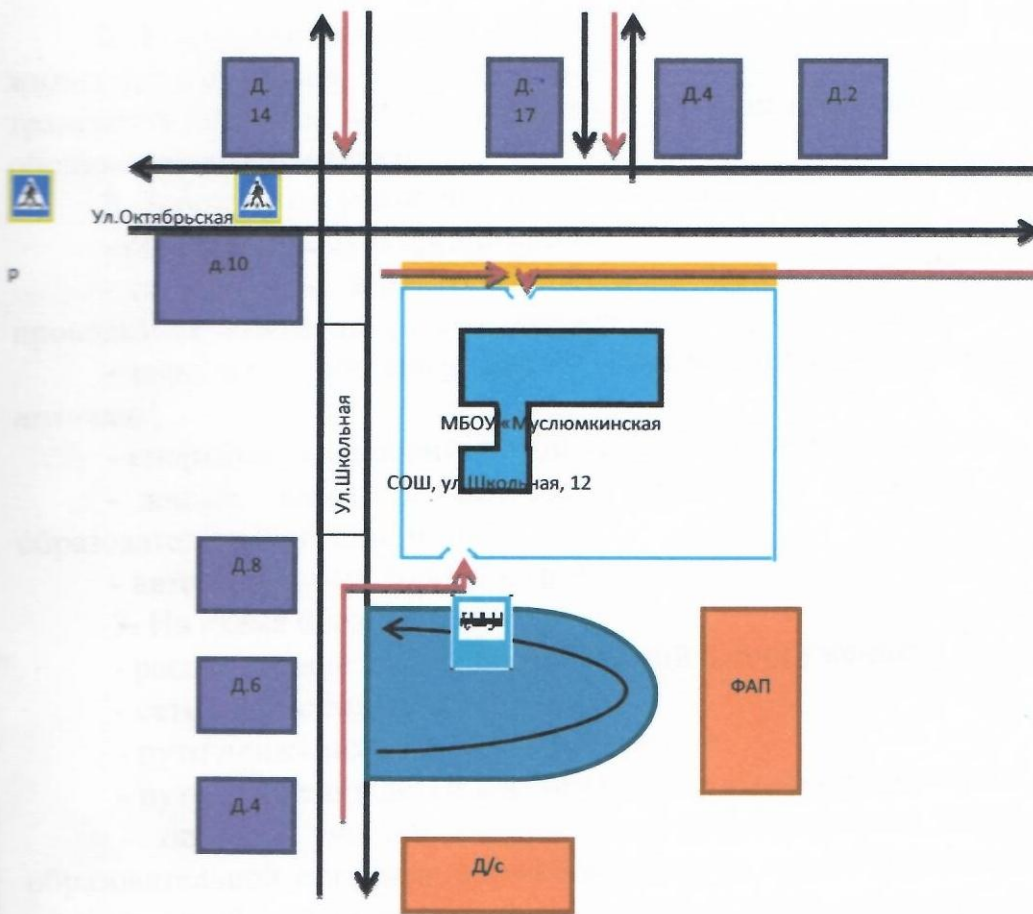
II. Информация об обеспечении безопасности перевозок детей специальным транспортным средством (автобусом).






1. Общие сведения.
2. Маршрут движения автобуса образовательной организации.
3. Безопасное расположение остановки автобуса у образовательной организации.

III. Приложения.

План-схема пути движения транспортных средств и детей при проведении дорожных ремонтно-строительных работ вблизи образовательной организации.

1. Район расположения школы, пути движения транспортных средства детей(обучающихся)



-  - жилая застройка
-  - тротуар
-  - разворотная площадка
-  - движение транспортных средств
-  - движение детей в(из) школы

Рекомендации к составлению план-схемы района расположения образовательной организации

Рекомендации к составлению план-схемы района расположения образовательной организации

1. Район расположения образовательной организации определяется группой жилых домов, зданий и улично-дорожной сетью с учетом остановок общественного транспорта (выходов из станций метро), центром которого является непосредственно образовательная организация;

2. Территория, указанная на схеме, включает:

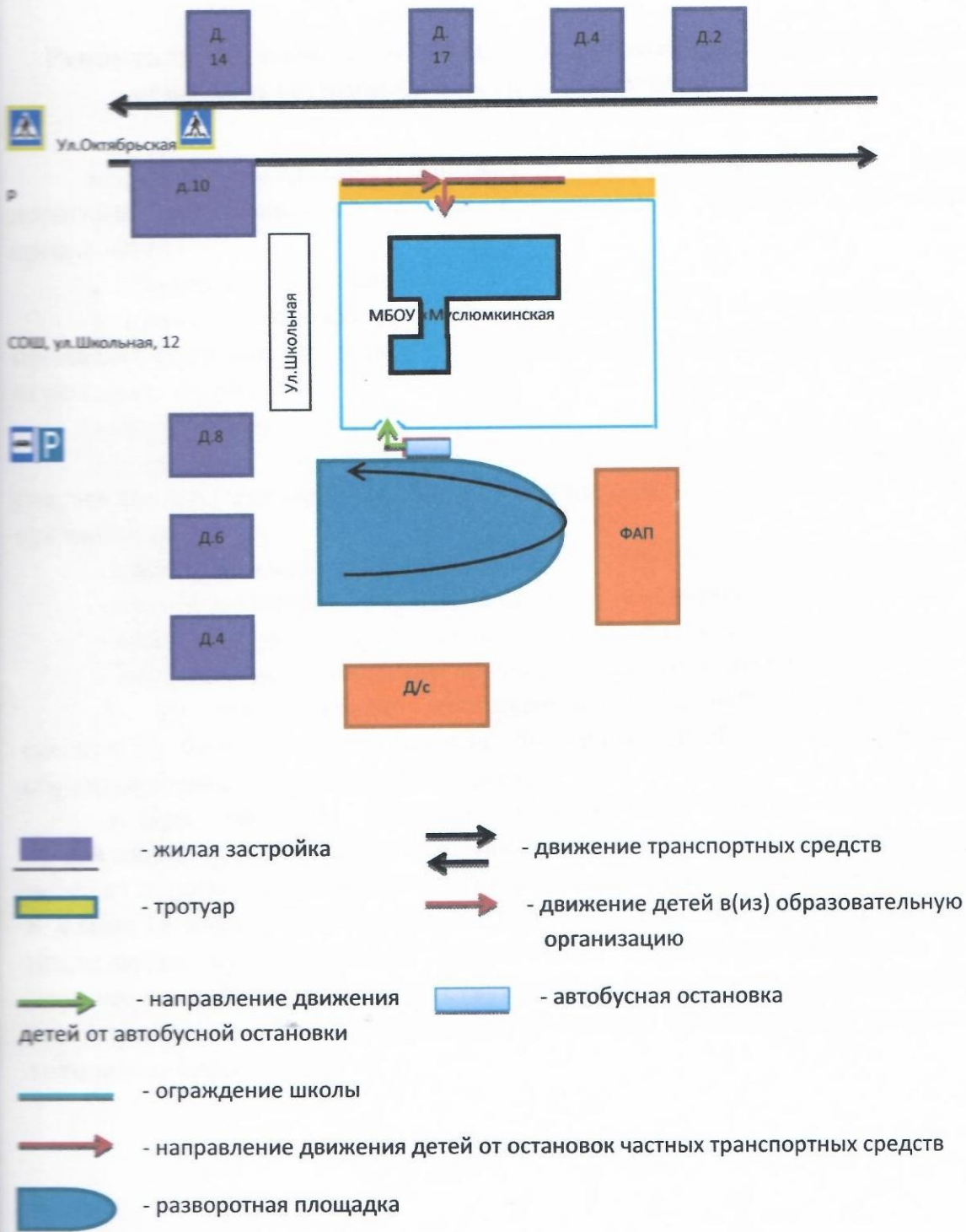
- образовательную организацию;
- стадион вне территории образовательной организации, на котором могут проводиться занятия по физической культуре *(при наличии)*';
- парк, в котором могут проводиться занятия с детьми на открытом воздухе *(при наличии)*';
- спортивно-оздоровительный комплекс *(при наличии)*';
- жилые дома, в которых проживает большая часть детей данной образовательной организации;

- автомобильные дороги и тротуары.

3. На схеме обозначены:

- расположение жилых домов, зданий и сооружений;
- сеть автомобильных дорог;
- пути движения транспортных средств;
- пути движения детей в/из образовательную организацию;
- опасные участки (места несанкционированных переходов на подходах к образовательной организации, места имевших место случаев дорожно-транспортных происшествий с участием детей-пешеходов и детей -велосипедистов);
- уличные (наземные - регулируемые / нерегулируемые) и внеуличные (надземные / подземные) пешеходные переходы;
- Схема необходима для общего представления о районе расположения образовательной организации. На схеме обозначены наиболее частые пути движения детей от дома (от отдаленных остановок маршрутных транспортных средств) к образовательной организации и обратно.

- При исследовании маршрутов движения детей необходимо уделить особое внимание опасным зонам, где дети пересекают проезжие части дорог не по пешеходному переходу.



Рекомендации к составлению схемы организации дорожного движения в непосредственной близости от образовательной организации

ЛСхема организации дорожного движения ограничена автомобильными

Рекомендации к составлению схемы организации дорожного движения в непосредственной близости от образовательной организации

1. Схема организации дорожного движения ограничена автомобильными дорогами, находящимися в непосредственной близости от образовательной организации.

2. На схеме обозначаются:

- здание образовательной организации с указанием территории, принадлежащей непосредственно образовательной организации (при наличии указать ограждение территории);

- автомобильные дороги и тротуары;

- уличные (наземные - регулируемые/нерегулируемые) и внеуличные (надземные/подземные) пешеходные переходы на подходах к образовательной организации;

- дислокация существующих дорожных знаков и дорожной разметки;

- другие технические средства организации дорожного движения;

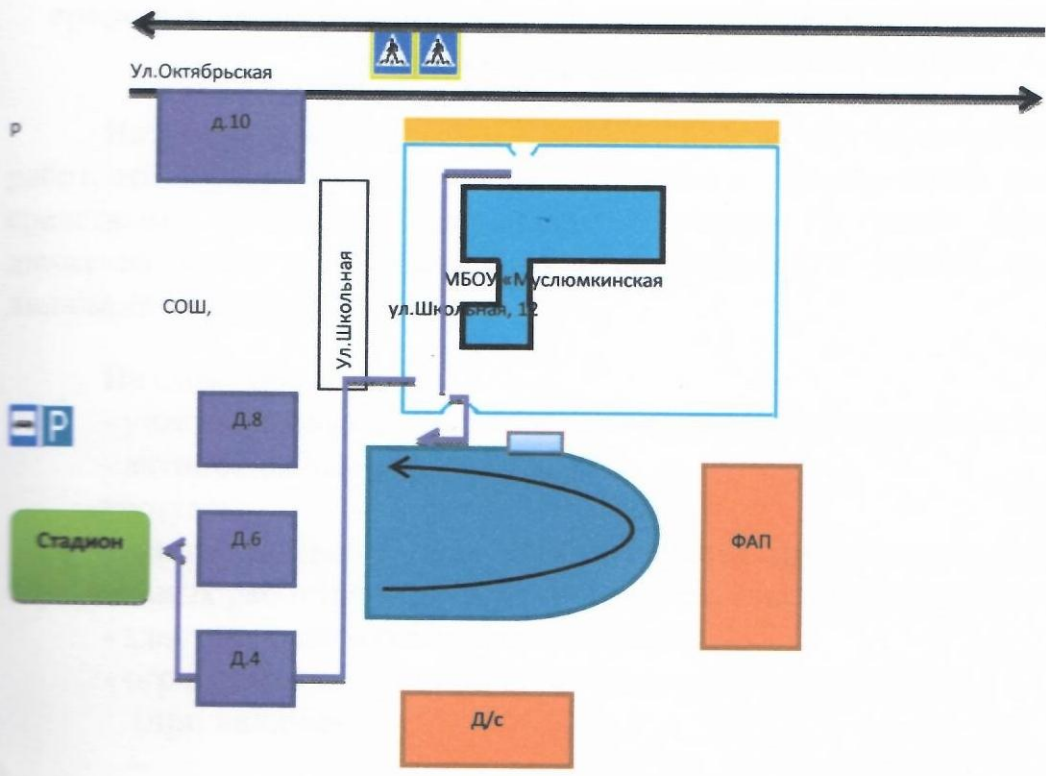
- направление движения транспортных средств по проезжей части;







- направление безопасного маршрута движения детей.

3. На схеме указано расположение остановок маршрутных транспортных средств и безопасные маршруты движения детей от остановочного пункта к образовательной организации и обратно;

4. При наличии стоянки (парковочных мест) около образовательной организации, указывается место расположение и безопасные маршруты движения детей от парковочных мест к образовательной организации и обратно.

К схеме (в случае необходимости) должен быть приложен план мероприятий по приведению существующей организации дорожного движения к организации дорожного движения, соответствующей нормативным техническим документам, действующим в области дорожного движения, по окончании реализации которого готовится новая схема.



-  - жилая застройка
-  - тротуар
-  - направление безопасного движения группы детей к спортплощадке
-  - ограждение школы
-  - спортная площадка
-  - движение транспортных средств

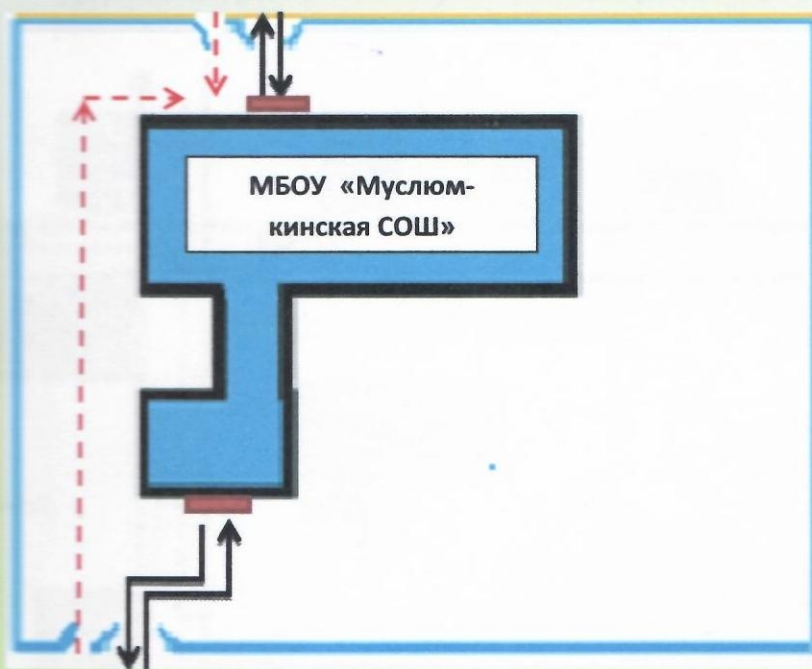
Рекомендации к составлению схемы маршрутов движения организованных групп детей от образовательной организации к стадиону, парку или спортивно-оздоровительному комплексу

Рекомендации к составлению план-схемы пути движения транспортных средств и детей при проведении дорожных ремонтно-строительных работ вблизи образовательной организации

На схеме указывается место производства дорожных ремонтно-строительных работ, его обустройство дорожными знаками и ограждениями, иными техническими средствами организации дорожного движения, а также безопасный маршрут движения детей к образовательной организации с учетом изменения маршрута движения по тротуару.

На схеме обозначены:

- участок производства дорожных ремонтно-строительных работ;
- автомобильные дороги;
- трогуары;
- альтернативные пути (обходы места производства дорожных ремонтно-строительных работ пешеходами и объезды транспортными средствами);
- здание образовательной организации;
- ограждение территории образовательной организации (при наличии).



- въезд/выезд и движение грузовых транспортных средств по территории



- движение детей по территории школы

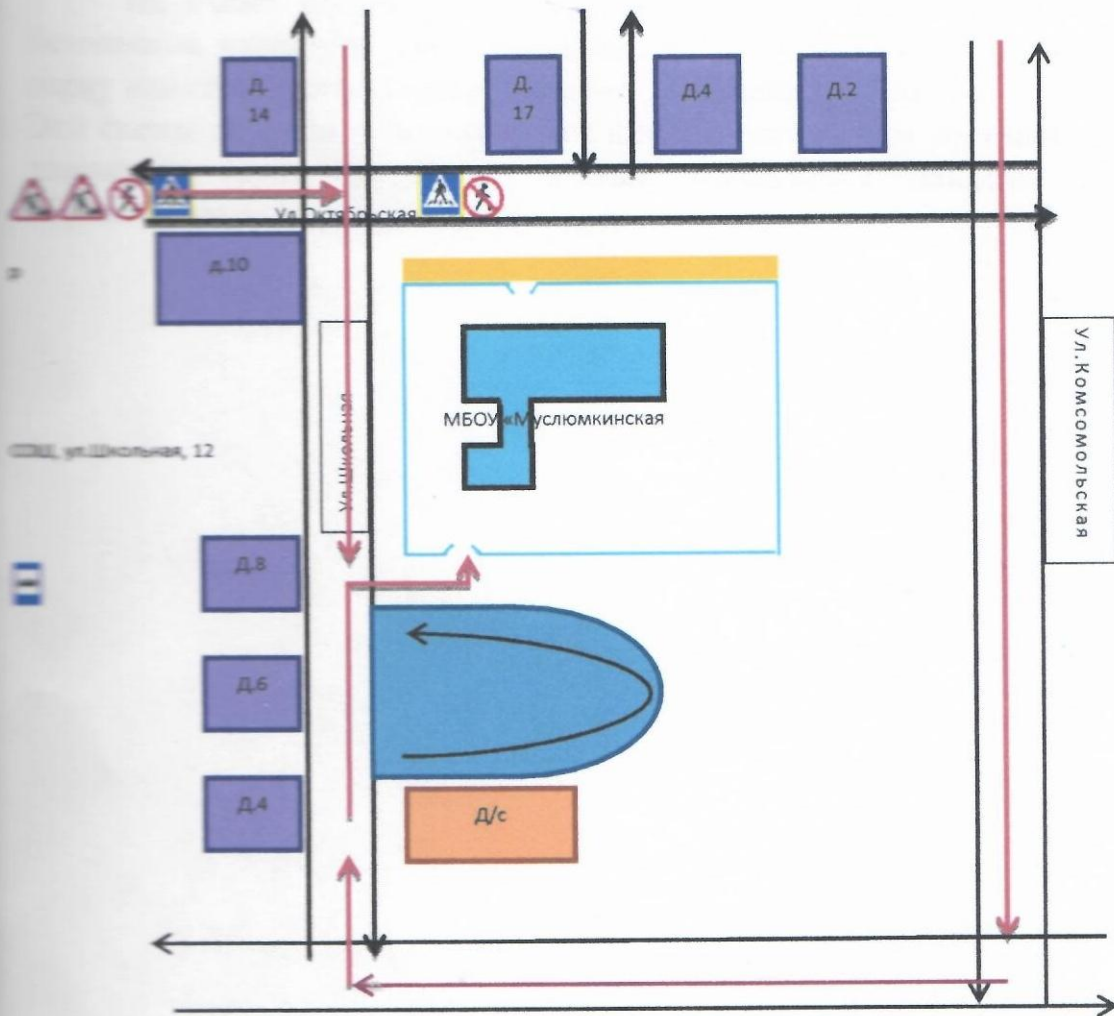


- место разгрузки /погрузки

Рекомендации к составлению схемы пути движения транспортных средств к местам разгрузки/погрузки и рекомендуемые безопасные пути передвижения детей по территории образовательной организации

На схеме указывается примерная траектория движения транспортных средств

План-схема пути движения транспортных средства детей при проведении дорожных ремонтно-строительных работ вблизи школы.



-  - жилая застройка
-  - тротуар
-  - ограждение территории школы
-  - разворотная площадка
-  - движение транспортных средств
-  - движение детей в(из) школу

Рекомендации к составлению схемы маршрутов движения организованных групп детей от образовательной организации к стадиону, парку или спортивно-оздоровительному комплексу

На схеме района расположения образовательной организации указываются безопасные маршруты движения детей от образовательной организации к стадиону, парку или спортивно-оздоровительному комплексу и обратно. Эти маршруты должны использоваться преподавательским составом при организации движения групп детей к местам проведения занятий вне территории образовательной организации.

В данном документе продумеровано
прошнуровано и скреплено
печатью () листов
Директор *Stacey* Г. Ш. Абдуллина

